


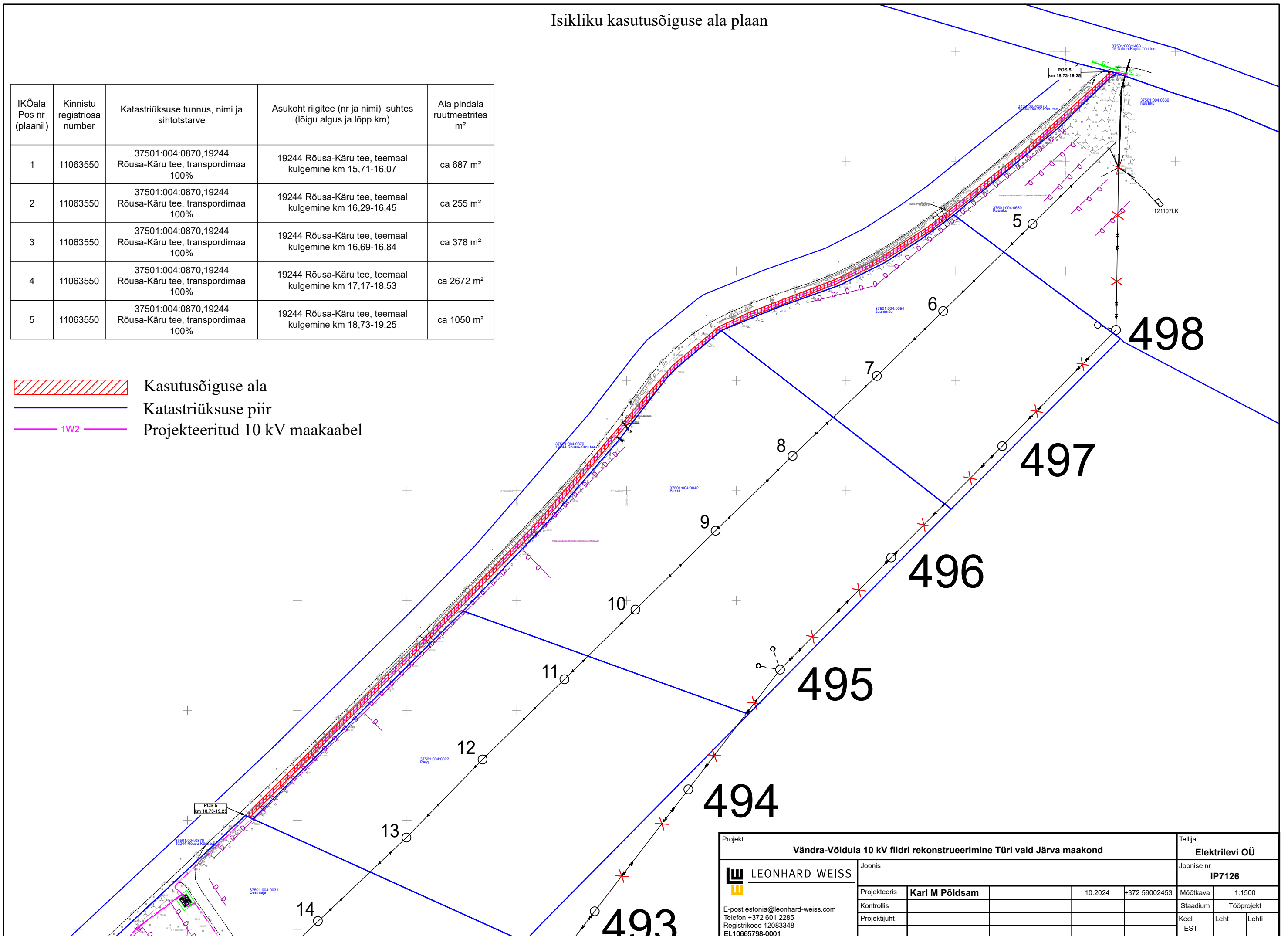



Isikliku kasutusõiguse ala plaan

IKÕala Pos nr (plaanil)	Kinnistu registriosa number	Katastriüksuse tunnus, nimi ja sihtotstarve	Asukoht riigitee (nr ja nimi) suhtes (lõigu algus ja lõpp km)	Ala pindala ruutmeetrites m²
1	11063550	37501:004:0870,19244 Rõusa-Käru tee, transpordimaa 100%	19244 Rõusa-Käru tee, teemaal kulgemine km 15,71-16,07	ca 687 m²
2	11063550	37501:004:0870,19244 Rõusa-Käru tee, transpordimaa 100%	19244 Rõusa-Käru tee, teemaal kulgemine km 16,29-16,45	ca 255 m²
3	11063550	37501:004:0870,19244 Rõusa-Käru tee, transpordimaa 100%	19244 Rõusa-Käru tee, teemaal kulgemine km 16,69-16,84	ca 378 m²
4	11063550	37501:004:0870,19244 Rõusa-Käru tee, transpordimaa 100%	19244 Rõusa-Käru tee, teemaal kulgemine km 17,17-18,53	ca 2672 m²
5	11063550	37501:004:0870,19244 Rõusa-Käru tee, transpordimaa 100%	19244 Rõusa-Käru tee, teemaal kulgemine km 18,73-19,25	ca 1050 m²

	Kasutusõiguse ala
	Katastriüksuse piir
	Projekteeritud 10 kV maakaabel



Projekt						Tellija			
Vändra-Võidula 10 kV fiidri rekonstrueerimine Türi vald Järva maakond						Elektrilevi OÜ			
 LEONHARD WEISS		Joonis				Joonise nr IP7126			
E-post estonia@leonhard-weiss.com Telefon +372 601 2285 Registrikood 12083348 EL10665798-0001		Projekteeris	Karl M Põldsam		10.2024	+372 59002453	Mõõtkava	1:1500	
		Kontrollis					Staadium	Tööprojekt	
		Projekti juht					Keel EST	Leht	Lehti